






-  = Arbejdsområde
-  = O-tavle baggrundsafmærkning
-  = Midlertidig udkørsel

Markdannersvej, Store Andst
Ølgod Entreprenørforretning A/S
 Afmærkningsplan

Tegn./Udarb. Zsuzsanna Müller

Bemærkninger
 Etape 10 - Vestergyden - del 2

Mål Ikke målfast
 Dato 06.03.2026

SAFEROAD Saferoad Traffic A/S
 Hvidkærvej 33
 5250 Odense SV
 www.saferoad.dk

Dokument nr. T1.01
 Rev. 00